

A nossa Escola



O nosso Concelho



Alvito é um concelho, pertencente ao Distrito de Beja, Região do Alentejo e sub-região do Baixo

Alentejo. É sede de um município que está subdividido em duas freguesias: Alvito e Vila Nova da Baronia.

É um dos concelhos mais pequenos de Portugal.

Este concelho é servido pela ferrovia e por infraestruturas de comunicação.


Alvito e Vila Nova da Baronia são duas pequenas vilas onde há uma grande concentração de pintura mural e fresco e vestígios manerlinos.



Alvito é a "cabeça" da primeira Baronia instituída em Portugal!

2018.08
SEP

O concelho de Alentejo é pontuado por elementos e espaços onde o património natural e cultural se conjugam num feliz casamento fruto da arte e do engenho de uma população. Com tanta história para contar, vale a pena sublinhar o património arquitetónico onde se destacam o Castelo de Alentejo, mesquita de Évora, e todas as portas e janelas de recorte manuelino... Das nossas portas e janelas enxergamos as mais belas paisagens!



NOME COMUM: Carrasquinhas

NOME CIENTÍFICO: *Lesolymus hispanicus*

Aqui comemos feijão com carrasquinhas!



NOME COMUM: Rosmariinho

NOME CIENTÍFICO: *Lavandula stoechas* L.

FAMÍLIA: *Lamiaceae*



NOME COMUM: Pipa - verde ou Pipa-comum

NOME CIENTÍFICO: *Pipa pipa*

FAMÍLIA: *Pipidae*




NOME COMUM: Libelinha or Pinga-azulite

NOME CIENTÍFICO: *Zygoptera*

FAMÍLIA: *Zygoptera*

Atrás das portas de origem manuelina podemos encontrar o raminho... A chamada Espiga, que é colhida na quinta-feira da ascensão, no feriado municipal. Esta data é comemorada trinta e nove dias depois do Domingo de Páscoa.




Cria o teu próprio Raminho



Espiga → Pão



Oliveira → Paz e azeite



Papoila → Amor e vida



Mealmequer → Riqueza



Videira → Alegria e vinho



Alsecrim → Saúde e força

Além da biodiversidade há
também diversidade cultural...
Assim, na Quinta-feira da
Ascensão
cantamos...

Quinta-feira D'Ascensão,
Saem as moças pro campo.
De vestido cor-de-Rosa,
No chapéu, um laço branco.

(...)

Oliveira luz divina,
O trigo simboliza o pão
Alcunha, saúde e força,
Paz e amor no coração

(...)



YouTube

Grotas do Rossio

Além de paisagens agrícolas e
naturais, o concelho de Alentejo possui
ainda paisagens geológicas, as Grotas
do Rossio.



Estão localizadas na freguesia de Alentejo
e existem desde o século XIII mas foram
descobertas apenas em meados do século XX.

Estas grotas nasceram devido à exploração
de pedreiras através do sistema de
abertura de túneis de onde eram retiradas
pedras calcárias utilizadas na construção de
mós.

Barranco
Santa Moças

Como é
chamada aqui
na zona...
Se quiseres cá
vir segue as
seguintes
coordenadas:



$38^{\circ}16'56.7''N // 8^{\circ}02'08.4''W$

À redor das nossas
vilas, pode ainda ser
contemplada a Serra
de S. Miguel, com
paisagens de perder de
vista!

Quem cá vir diz que há qualidade de vida!



Meirinhos
de S. Miguel



Podes encontrar trilhos e
paisagens segundo as seguintes
coordenadas:

$38^{\circ}15'41.7''N // 8^{\circ}00'39.1''W$

*Vem visitar o nosso concelho
e deslumbra-te com
as nossas paisagens!