


nota
pela

Biodiversidade






O concelho de Alvito está situado no coração do Baixo Alentejo e é um refúgio de tranquilidade onde a história e a ruralidade se encontram.

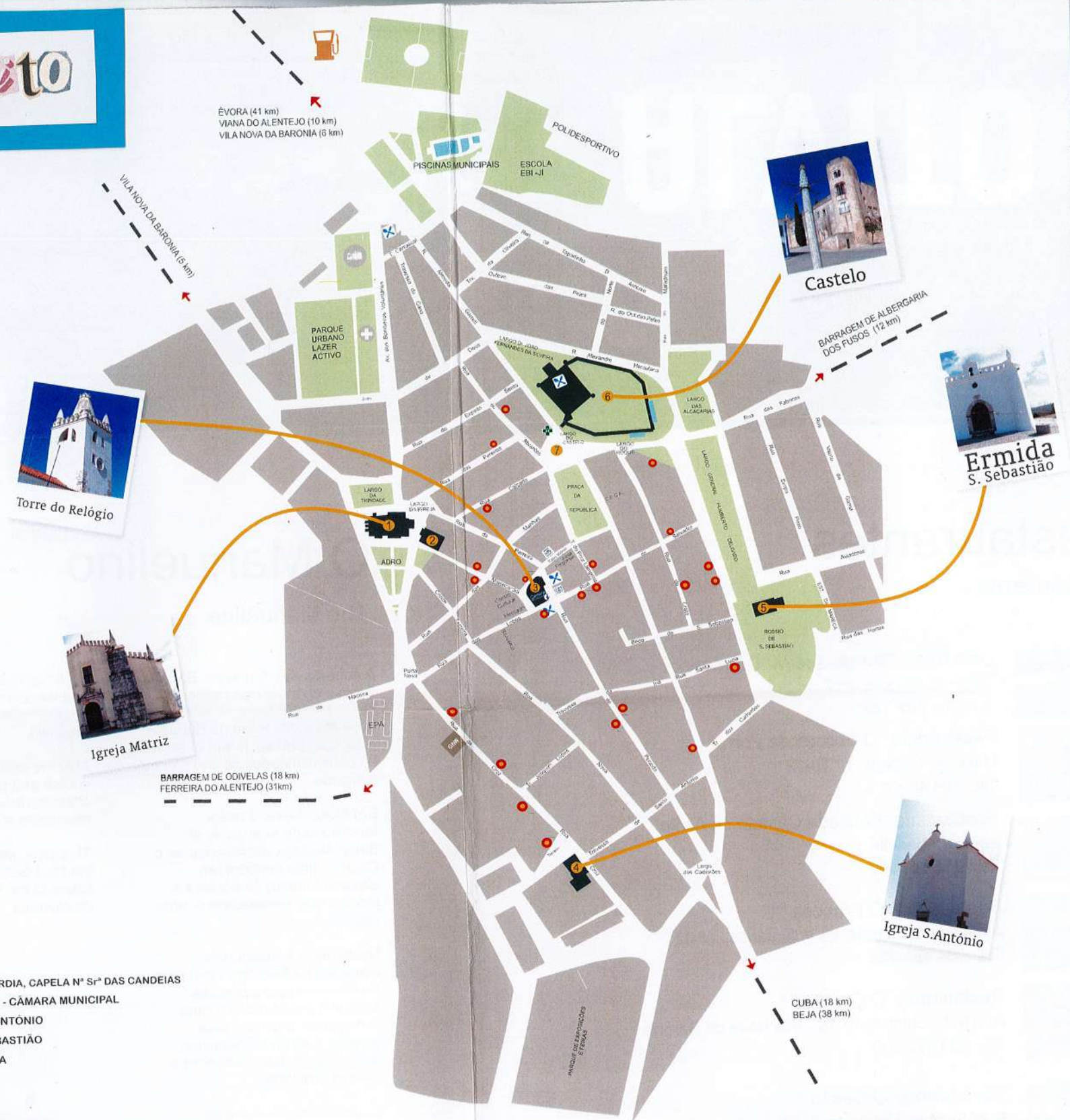


É um dos municípios mais pequenos de Portugal, composto por duas freguesias: Alvito e Vila Nova da Baronia.

Destaque na produção de azeite e cereais.



ALVITO



- **MONUMENTOS**
 - 1- IGREJA MATRIZ
 - 2- IGREJA DA MISERICORDIA, CAPELA Nª SRª DAS CANDEIAS
 - 3- TORRE DO RELÓGIO - CÂMARA MUNICIPAL
 - 4- IGREJA DE SANTO ANTÓNIO
 - 5- ERMIDA DE SÃO SEBASTIÃO
 - 6- CASTELO - POUSADA
 - 7- PELOURINHO
- **PORTAIS MANUELINOS**
- POSTO DE INFORMAÇÃO TURÍSTICA
- RESTAURANTES
- CAIXAS DE MULTIBANCO
- GUARDA NACIONAL REPUBLICANA
- POSTO DE COMBUSTÍVEL
- CENTRO DE SAÚDE
- BOMBEIROS
- FARMÁCIA

ÉVORA (41 km)
 VIANA DO ALENTEJO (10 km)
 VILA NOVA DA BARONIA (6 km)

VILA NOVA DA BARONIA (6 km)

BARRAGEM DE ALBERGARIA DOS FUSOS (12 km)

BARRAGEM DE ODIVELAS (18 km)
 FERREIRA DO ALENTEJO (31 km)

CUBA (18 km)
 BEJA (38 km)

Vila Nova da Baronia

- MONUMENTOS**
A1 - PELOURINHO
A2 - IGREJA MATRIZ DE N.ª SENHORA DA ASSUNÇÃO
A3 - IGREJA DE N.ª SENHORA DA CONCEIÇÃO
A4 - IGREJA DA MISERICÓRDIA
A5 - ANTIGOS PAÇOS DO CONCELHO E ACTUAL BIBLIOTECA

- CANTARIAS/ PORMENORES NOTÁVEIS**
C1 - CRUZ EM MÁRMORE - LARGO FRANCISCO MANUEL FIALHO
C2 - PORTAL MANUELINO - RUA PINTO DE MELO, 12
C3 - PORTAL MANUELINO - RUA 25 DE ABRIL, 21
C4 - PORTAL MANUELINO - RUA EGAS MONIZ, 30
C5 - PORTAL MANUELINO SIMPLIFICADO - L.G. GEN. TEÓFILO DA TRINDADE, 4
C6 - PORTAL MANEIRISTA - RUA MARQUÊS DE POMBAL, 14
D1 - PASSO - RUA 5 DE OUTUBRO, 5
D2 - PASSO - RUA EGAS MONIZ, 27
D3 - PASSO - RUA 25 DE ABRIL, 43
D4 - PORTAL EM ALVENARIA COM FRONTÃO - RUA ALMEIDA GARRETT, 1

- LIMITE ZONA ANTIGA
- ⚽ CAMPO DE FUTEBOL / POLIDESPORTIVO
- 🏸 CAMPO TÊNIS E BATE - BOLAS
- 🍴 RESTAURANTE
- 🎒 ESCOLAS
- 🏥 CENTRO DE SAÚDE
- 🏠 POSTO DE MEDICAMENTOS
- MB BANCO MULTIBANCO



www.cm-alvito.pt

certo errado esquerda direita
 FCMP - Federação de Campismo e Montanhismo de Portugal

MONUMENTOS
 A1 - PELOURINHO
 A2 - IGREJA MATRIZ
 A3 - IGREJA DE N.ª
 A4 - IGREJA DA MISÉ
 A5 - ANTIGOS PAÇOS

ASSUNÇÃO
 CÃO

ACTUAL BIBLIOTECA

CANTARIAS/ PORMENC
 C1 - CRUZ EM MÁRMO
 C2 - PORTAL MANUELIN
 C3 - PORTAL MANUELIN

ISCO MANUEL FIALHO
 MELO, 12

Vila Nova
 da Baronia

Rel



alentejo
 Turismo do Alentejo - ERT

visit Alentejo
 Portugal



Vem visitar-nos!

Quem quiser explorar a nossa
 biodiversidade poderá fazê-lo percorrendo
 os diferentes Percursos Pedestres (PP) do nosso
 concelho, caminhando entre paisagens
 rurais, olivais centenários e património
 histórico, incluindo moinhos de vento
 tradicionais e vistas sobre a
 charmeira.



www.cm-alvito.pt

SINALÉTICA



Caminho certo Caminho errado Virar à esquerda Virar à direita
 FCMP - Federação de Camismo e Montanhismo de Portugal



PR 1
 AVT

ROTA DE
 SANT'ÁGUEDA
 Percursos Pedestres
 Walking Trails

ALVITO . ALENTEJO . PORTUGAL



nia

MONUMENTOS
 A1 - PELOURINHO
 A2 - IGREJA MATRIZ
 A3 - IGREJA DE N.^a
 A4 - IGREJA DA MIS.
 A5 - ANTIGOS PAÇO
 ASSUNÇÃO
 CÃO
 CTUAL BIBLIOTECA

CANTARIAS/ PORMENOS
 C1 - CRUZ EM MÁRMO
 C2 - PORTAL MANUELIN
 C3 - PORTAL MANUELIN

ISCO MANUEL FIALHO
 MELO, 12

Vila Nova da Baronia

kel



alentejo
Turismo do Alentejo - ERT

visit Alentejo Portugal



Vem visitar-nos!

Quem quiser explorar a nossa biodiversidade poderá fazê-lo percorrendo os diferentes Percursos Pedestres (PP) do nosso concelho, caminhando entre paisagens rurais, olivais centenários e património histórico, incluindo moinhos de vento tradicionais e vistas sobre a charneira.



www.cm-alvito.pt

SINALÉTICA



Caminho certo Caminho errado Virar à esquerda Virar à direita
 FCMP - Federação de Camismo e Montanhismo de Portugal

Nome: Rota de Sant'Águeda

Distância: 10,3 km

Duração aproximada: 3 horas

Tipo de piso: Caminhos rurais

Partida e chegada: Estação dos comboios, Vila Nova da Baronia

Coordenadas geográficas:

N38°17'36" W08°02'06"



KML GPX



MON
A1
A2
A3
A4
A5

Neste percurso podes ainda encontrar:

CAN
C1
C2
C3




PR 2
AVT

MEMÓRIAS DOS
MOINHOS DE ALVITO
Percursos Pedestres
Walking Trails





ALVITO . ALENTEJO . PORTUGAL



milha,





MON
A1
A2
A3
A4
A5
CAN
C1
C2
C3



Nome: Memórias dos Meirinhos
de Albreito

Distância: 15,4 Km

Duração aproximada: 4 a 5 horas


Tipo de piso: bordinhos rurais

Partida e chegada: Praça de República,
Castelo de Albreito

Coordenadas geográficas:
N38°15'26" W07°50'30"



KML GPX



Puxa ↑


Sopa de Beldroegas

Ingredientes
4 pessoas

- 1 molho de beldroegas
- 500 g. batata
- 4 postas de bacalhau
- 4 ovos
- Fio de azeite generoso
- 1 cebola
- 5 dentes de alho
- Meio pão alentejano (duro)
- Poejos (a gosto)
- Sal



M
A
A
A
C
C
C





PR 3
AVT

ROTA DE SANTA LUZIA

 **Percursos Pedestres**
Walking Trails

ALVITO . ALENTEJO . PORTUGAL





Nome: Rota de Santa Luzia

Distância: 6,3 Km.

Duração aproximada: 2 horas

Tipo de piso: Caminhos rurais

Partida e chegada: Ermida de São Sebastião, Rossio de Avelãs


Coordenadas geográficas:

N38°15'22" W07°59'24"



KML GPX





Estas oliveiras milenares são um dos maiores
terrores naturais e históricos de Elvite, no Paí-
s de Elentejo. A própria origem do nome da vila deriva
do latim *Ulietta* (oliveal), atestando a importân-
cia ancestral destas árvores, algumas com cerca de 2000
anos.

Estão todos convidados a percorrer o PP 3 e vislum-
brar a grandeza das nossas oliveiras milenares!